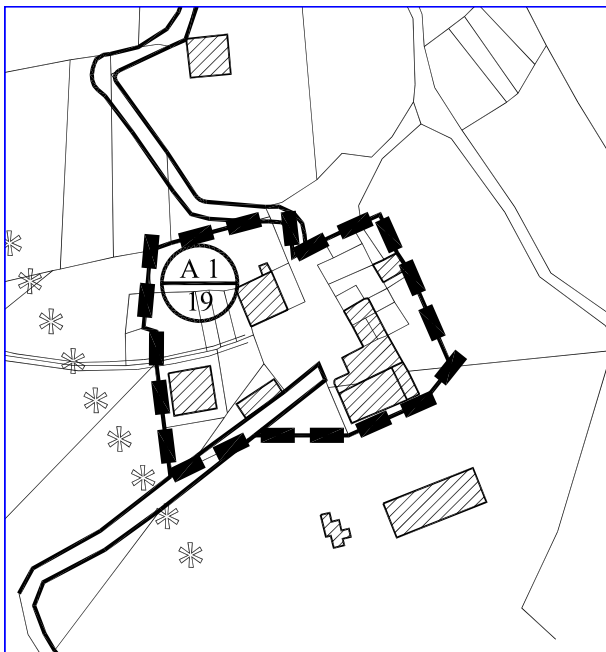
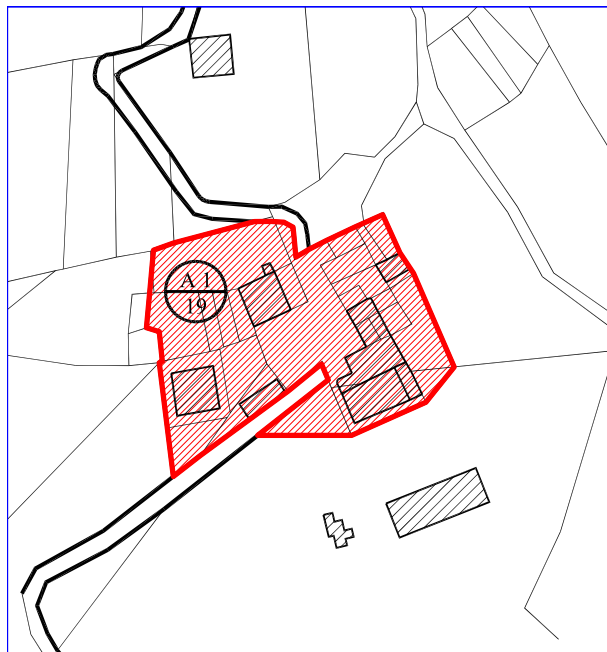


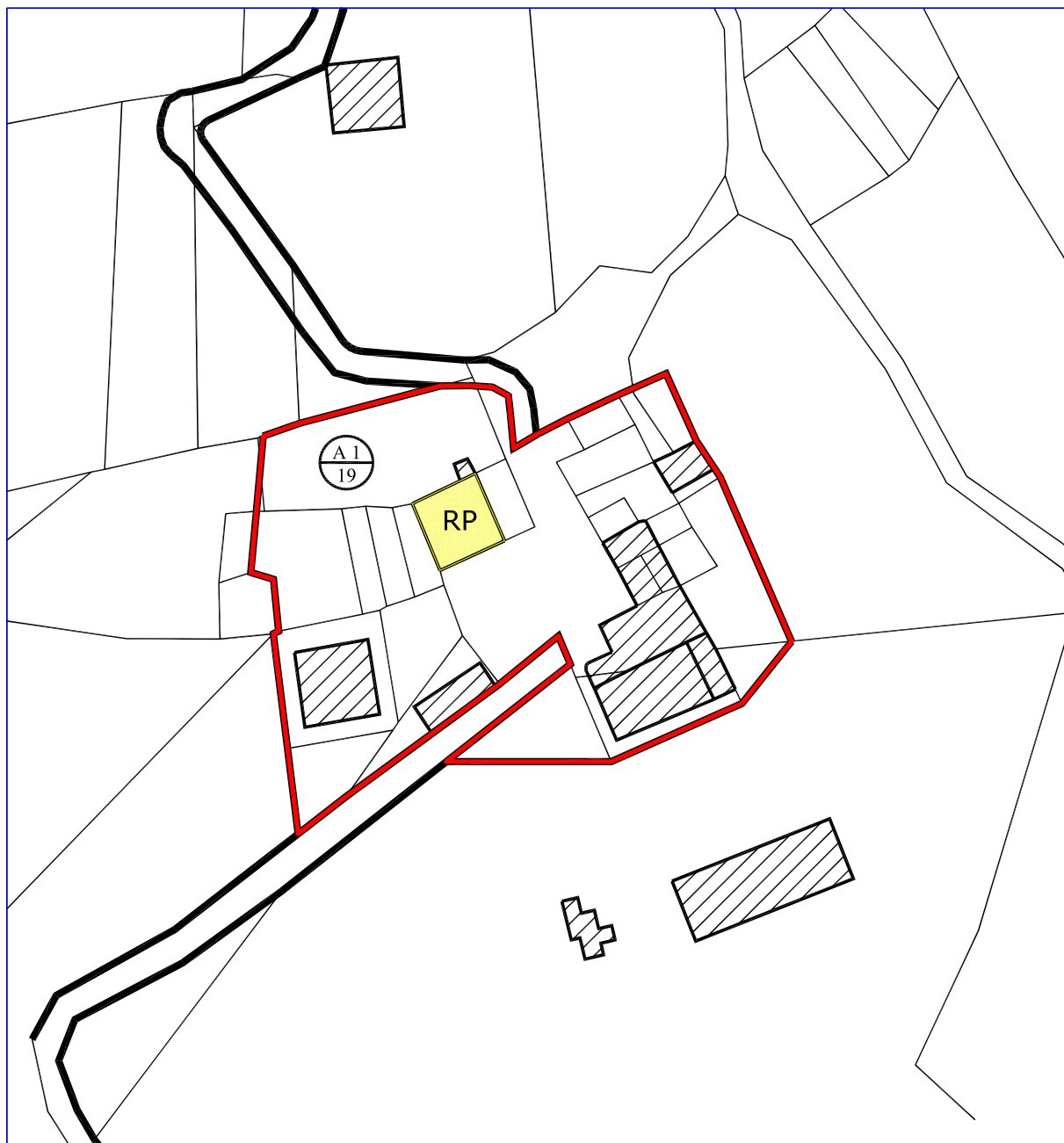
ZONA AGRICOLA E4 - sottozona A1 n. 19



a) Piano regolatore vigente - tavola 13.3.3 - scala 1:2000



a) delimitazione area di progetto - scala 1:2000



c) scheda di progetto - ingrandimento scala 1:1000

Indicazione "ambito massimo edificabile" ed edifici soggetti a ristrutturazione edilizia parziale "RP"